

1

## ¿Qué ha pasado en las cuencas de los ríos Cauca y San Jorge?



**27 de agosto/2021:** rompimiento del jarillón del río Cauca en Cara de Gato (San Jacinto del Cauca).

**02 de marzo/2022:** desbordamiento del río Cauca tras sobrepasar el jarillón de Cara de Gato. Posterior a ello, se presenta nuevo rompimiento del jarillón.



**27 de agosto/2021 - 22 de marzo/2022:** persistencia de inundaciones en La Mojana por ingreso del río Cauca hacia el Bajo San Jorge.



**Febrero/2022:**

**Excesos de lluvia** en la cuenca media del río Cauca (sur de Antioquia).



**Altos niveles** en el río Cauca, cercanos a los máximos históricos (2000-2020).

2

## ¿Qué ha pasado recientemente (22-23 de marzo)?



**Condición seca** predominante en toda la región.



**Descenso** de los ríos Nechí, Cauca (Valdivia-Pinillos) y San Jorge (Ayapel-San Marcos).



**Ingreso del río Cauca hacia el Bajo San Jorge** a través del sector Cara de Gato (San Jacinto del Cauca).



## Reporte comunitario



**Descenso de niveles** en áreas de drenaje de los **caños San Matías** (comunidades de Sincelejito-Ayapel y Parcelas de Santa Fé-San Benito Abad), **Viloria** (comunidades de Cecilia- Ayapel y El Chupo y Cuiva - San Benito Abad), y río San Jorge (Santa Rosa - Ayapel).



## ¿Qué esperamos (23-24 de marzo)?



**Lluvias** en el Bajo Nechí.



**Predominio de niveles estables** en río Cauca (tramo Nechí- Pinillos), Alto San Jorge y Bajo Magdalena.



**Probabilidad de incrementos** en la cuenca del Bajo Nechí en los municipios de Segovia, Zaragoza y El Bagre.



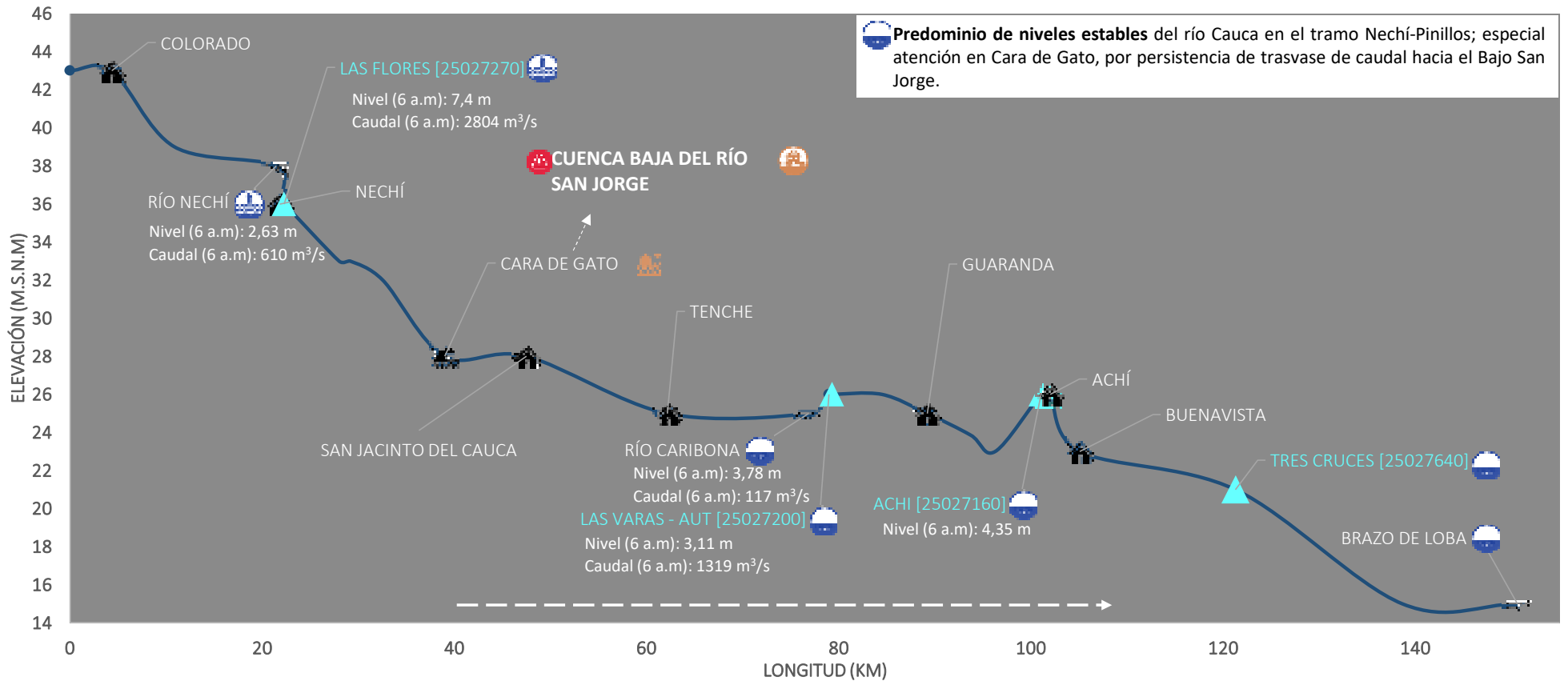
## Recomendaciones

- Especial atención al Bajo San Jorge, en las áreas conexas a Cara de Gato como los caños San Matías, Rabón y Viloria.
- Estar atentos a la información oficial emitida por los consejos de gestión de riesgo, así como a las alertas emitidas por el Centro Regional de Pronósticos y Alertas de La Mojana.



**PARA TOMAR ACCIÓN: 2)** Bajo San Jorge (caños Gil, San Matías, Rabón y Viloria); **(Puntual)** Bajo Cauca en Cara de Gato (San Jacinto del Cauca)

### III. Condiciones hidrológicas actuales en el río Cauca (tramo Nechí-Pinillos)

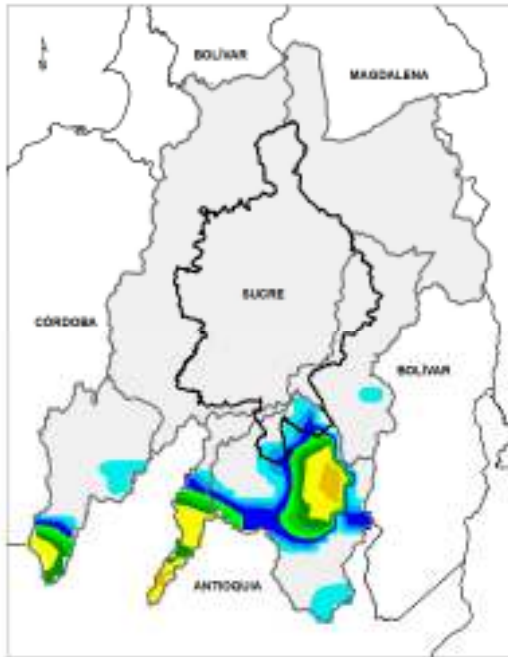


**Predominio de niveles estables** del río Cauca en el tramo Nechí-Pinillos; especial atención en Cara de Gato, por persistencia de trasvase de caudal hacia el Bajo San Jorge.

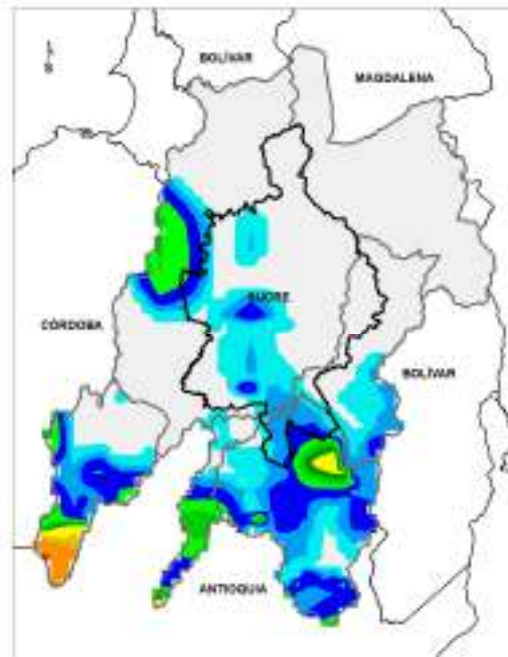
PUNTOS DE INTERÉS RÍO CAUCA (TRAMO NECHÍ-MAGANGUÉ)	ALERTAS HIDROLÓGICAS	CONDICIONES HIDROLÓGICAS	ZONAS DE EMERGENCIA
Estación hidrológica IDEAM Población Rompedero Confluencia	Para tomar acción Para prepararse Para informarse Sin alerta	Niveles en ascenso Niveles en descenso Niveles estables Tránsito de creciente	Inundación por desbordamiento Inundación por rompimiento margen derecha Inundación por rompimiento margen izquierda (Mojana)

#### IV. Pronóstico meteorológico para La Mojana con atención en la zona del Bajo Cauca

##### PRONÓSTICO PARA EL 23 DE MARZO Y 24 DE MARZO



ACUMULADO DEL 23 AL 24 DE MARZO



ACUMULADO DEL 24 AL 25 DE MARZO



- **Noche del 23 de marzo y madrugada del 24 de marzo:** condición seca predominante en toda la región.
- **Mañana del 24 de marzo:** parcialmente nublado a despejado, sin lluvias.
- **Tarde del 24 de febrero:** parcialmente nublado a despejado, sin lluvias.
- **Noche del 24 y madrugada del 25 de marzo:** se prevé condición seca en toda la región mojanera, con ligera probabilidad de lluvias principalmente en las subzonas del Bajo Nechí y Alto San Jorge.

**Equipo de trabajo Centro regional de Pronóstico  
y Alertas Tempranas de LA MOJANA**

Elaborado por:  
**NATALIA MUÑOZ HERRERA**, Hidróloga  
**RAFAEL ELÍAS MUNDARAY MAGO**, Meteorólogo

[www.corpomojana.gov.co](http://www.corpomojana.gov.co)

**Correo Electrónico:**  
[corpomojana@corpomojana.gov.co](mailto:corpomojana@corpomojana.gov.co)  
Cra. 21 # 21 A – 44 San Marcos - Sucre  
Teléfono: (+575) 295 5347

**YOLANDA GONZALEZ HERNÁNDEZ**,  
Directora General IDEAM.  
**MARTHA CECILIA CADENA**,  
Jefe Oficina del Servicio de Pronósticos y Alertas  
[www.ideam.gov.co](http://www.ideam.gov.co)

**Correos electrónicos:**  
[servicio@ideam.gov.co](mailto:servicio@ideam.gov.co),  
[alertas@ideam.gov.co](mailto:alertas@ideam.gov.co)

Calle 25 d # 96b - 70, piso 3. Bogotá, D.C.  
Teléfono: 307 5625 ext. 1334 - 1336.

**LILIANA QUIROZ**, Directora General de la Corporación para el Desarrollo Sostenible de La Mojana y el San Jorge-CORPOMOJANA.

**RAQUEL GARAVITO**, Gerente del Fondo Adaptación

**JIMENA PUYANA**, Gerente Nacional de Desarrollo Sostenible del PNUD



En alianza con:

